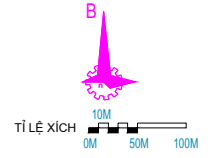















MẶT BẰNG QUY HOẠCH KHU CÔNG NGHIỆP HÒA MẠC - TỈNH HÀ NAM

LAYOUT PLAN OF HOA MAC INDUSTRIAL PARK - HÀ NAM PROVINCE



-  ĐẤT XÂY DỰNG NHÀ MÁY
FACTORY LAND
-  ĐẤT TRUNG TÂM DỊCH VỤ
SERVICE CENTER
-  ĐẤT KỸ THUẬT
TECHNICAL LAND
-  ĐẤT CÂY XANH
VERDURE LAND
-  ĐẤT CÂY XANH LƯU KHÔNG MƯNG
RIVERSIDE VERDURE
-  ĐẤT Ở HIỆN TRẠNG

-  ĐẤT GIAO THÔNG ĐÔ THỊ (THEO QUY HOẠCH CHUNG)
CITY TRAFFIC LAND (GENERAL PLANNING)
-  ĐẤT GIAO THÔNG CÔNG NGHIỆP
INDUSTRIAL TRAFFIC LAND
-  RANH GIỚI ĐẤT NGHIÊN CỨU QUY HOẠCH- DIỆN TÍCH 131,71 HA
BORDER OF INDUSTRIAL PARK
-  TRẠM ĐIỆN
ELECTRIC POWER STATION
-  TRẠM XỬ LÝ NƯỚC THẢI
WASTEWATER TREATMENT STATION
-  TRẠM CẤP NƯỚC
WATER SUPPLY STATION
-  HỒ ĐIỀU HÒA
REGULATING POND